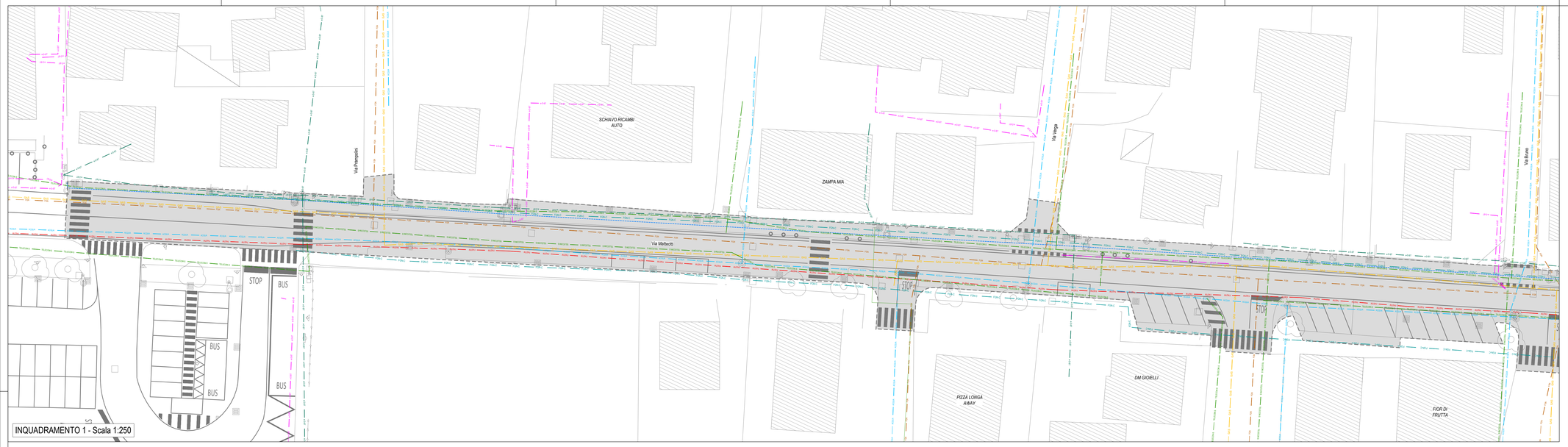

INQUADRAMENTO 1 - Scala 1:250

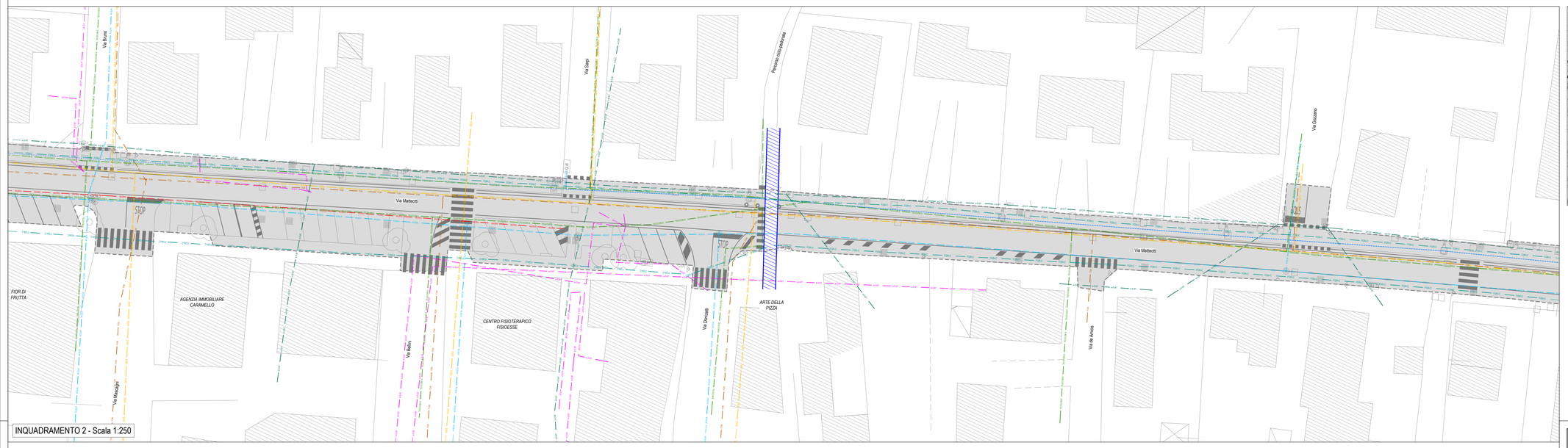

INQUADRAMENTO 2 - Scala 1:250

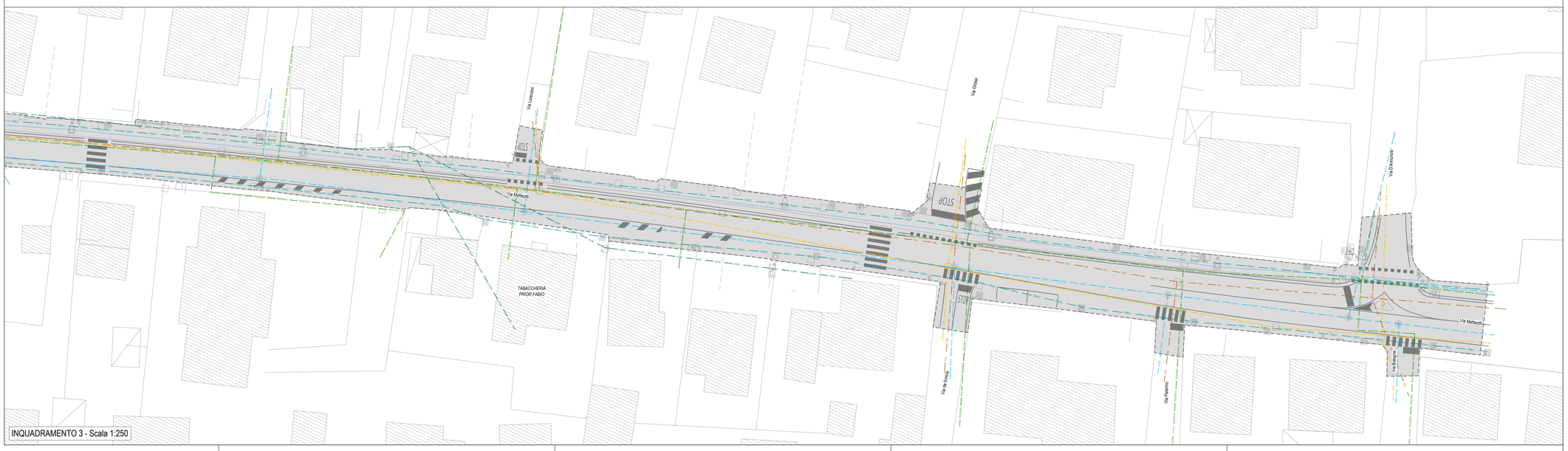

INQUADRAMENTO 3 - Scala 1:250

LEGENDA

- Linea telefonica - TIM S.p.a.
- Linea gas - Italgas S.p.a.
- Linea fognatura mista - Veritas S.p.a.
- Linea acquedotto - Veritas S.p.a.
- Fibra ottica - Fastweb S.p.a.
- Linea elettrica interrata - e-Distribuzione S.p.a.
- Linea elettrica aerea - e-Distribuzione S.p.a.
- Linea fognatura bianca
- Linea illuminazione pubblica - Gestione Hera Luce
- Scolo Rietto - Consorzio di Bonifica Acque Risorgive
- Area oggetto di intervento

NOTA BENE

I tracciati e la consistenza delle diverse reti riportate sono da considerarsi indicative per l'esistenza degli impianti. Per quanto riguarda la relativa profondità rimane fermo l'obbligo da parte dell'impresa esecutrice dei lavori di scavo di effettuare, in via preventiva, "assaggi a mano" o verificare con l'utilizzo di idonei strumenti di indagine (strumenti di rilevazione geognostica o altro) l'effettiva presenza e localizzazione di tali linee e il rinvenimento di eventuali nuovi sottoservizi.
Preventivamente all'esecuzione di qualsiasi scavo è necessaria la verifica della presenza o meno di tubazioni gas con specifico riferimento alla vigente Norma UNI 10576 "Protezione delle tubazioni gas durante i lavori nel sottosuolo". Nel caso in cui se ne rilevi la presenza, è necessario contattare tempestivamente l'ente gestore delle condotte al fine di porre in atto tutti gli interventi di protezione preventiva che si rendessero necessari. In generale, qualsiasi danno arrecato alle condotte gas nel corso dei lavori (ad esempio incisione di tubi di polietilene, danneggiamento del rivestimento di tubazioni di acciaio, ecc.) deve essere tempestivamente segnalato all'ente gestore. Durante l'esecuzione dei lavori deve essere posta la massima attenzione a non creare interferenze per contatto diretto tra superfici metalliche e tubazioni gas preesistenti, per non generare fenomeni corrosivi reciproci.

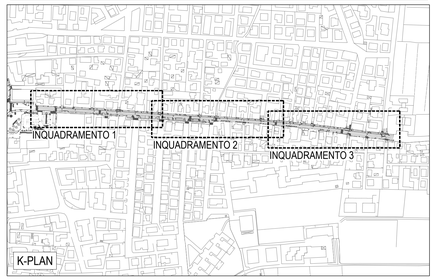

SCALA GRAFICA 1:250

0 m 2.5 5.0 7.5 10.0 12.5 m

Sarà fatto obbligo che vengano verificate sul posto dall'impresa con i responsabili delle società o Enti fornitori dei servizi, l'esatta posizione delle reti tecnologiche esistenti.
Prima di procedere alle modifiche della segnaletica è necessario verificare sul campo la reale segnaletica orizzontale e verticale attualmente presente.

REV	DATA	DESCRIZIONE
00	31.05.2022	prima emissione

IL PRESENTE DOCUMENTO NON POTRA' ESSERE COPIATO, RIPRODOTTO E ALTRIMENTI PUBBLICATO, IN TUTTO O IN PARTE, SENZA IL CONSENSO SCRITTO DELL'AUTORE.
THIS DOCUMENT MAY NOT BE COPIED, REPRODUCED OR PUBLISHED, EITHER IN PART OR IN ITS ENTIRETY, UNAUTHORIZED USE WILL BE PROSECUTED BY LAW.

COMUNE DI SPINEA

PROGETTO DEFINITIVO

COMMITTENTE
COMUNE DI SPINEA
Piazza del Municipio, 1
30038 Spinea (VE)
tel. +39 041 50711111

RUP
arch. Daniele Levorato

PROGETTISTI
ing. Renato Crosato
ing. Omar Luison

Logit engineering
studio associato
Ingegneria dei trasporti
Piazza della Serenissima 20
31033 Castelfranco Veneto (TV)
tel/fax. +39 0423 / 720203
P.IVA e C.F. 04418810265
www.studiologit.it
info@studiologit.it

VIABILITA': ing. Simone Roriz
ing. Candelora Orlando
COMPUTI: ing. Luca Fernrato
SICUREZZA: ing. Paolo Bergamin

OGGETTO
RIQUALIFICAZIONE DELLA VIABILITA' LUNGO VIA MATTEOTTI TRA VIA ROMA E VIA D'ANNUNZIO IN COMUNE DI SPINEA (VE)

ELABORATO
PLANIMETRIA RETI TECNOLOGICHE ESISTENTI

N. 4.04

DATA	SCALA	CODICE COMMESSA
31.05.2022	1:250	CSPPS21 258

CODICE ELABORATO
21.258.404.X.EG.PD.00.SOT_SDF