PERIMETRO STRUMENTO URBANISTICO ATTUATIVO

PLANIMETRIA DELLO STATO DI FATTO
SCALA 1:500

PERIMETRO STRUMENTO URBANISTICO ATTUATIVO

INQUADRAMENTO NELLA CARTA TECNICA REGIONALE
SCALA 1:2000

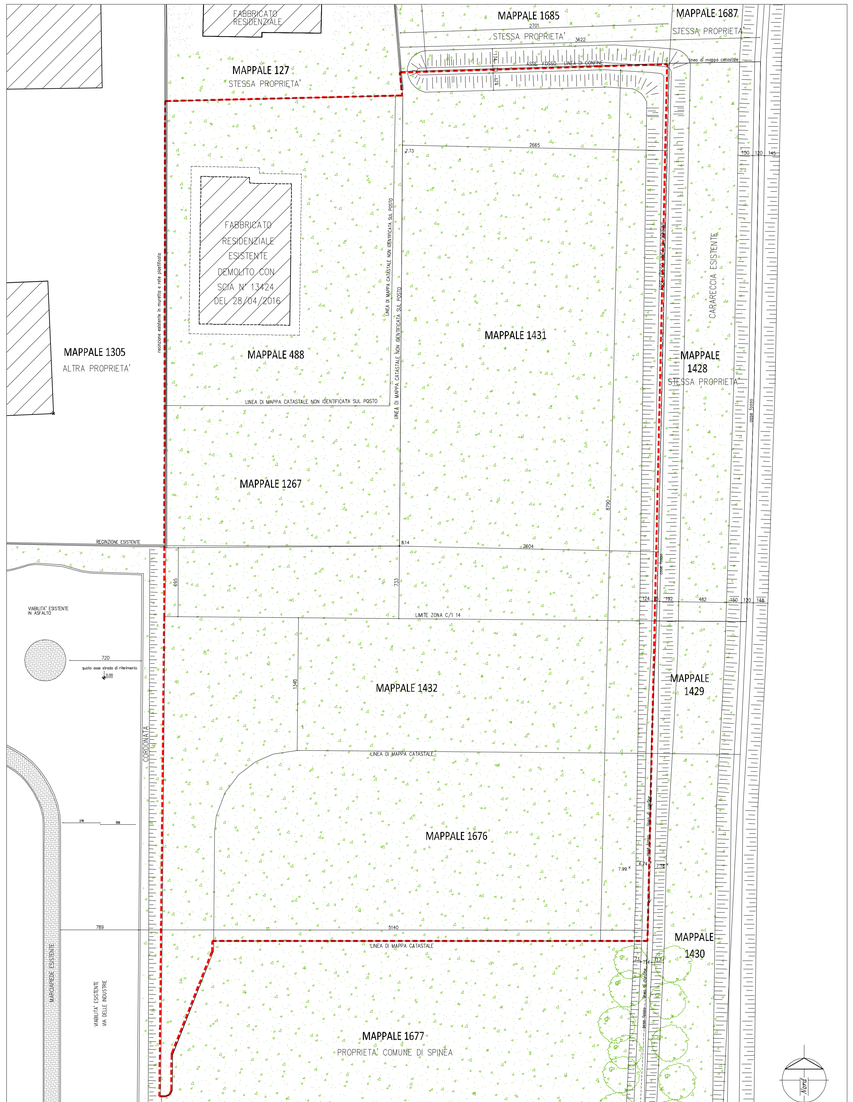

PLANIMETRIA DELLO STATO DI FATTO E MAPPALI CATASTALI SCALA 1:200

PERIMETRO STRUMENTO URBANISTICO ATTUATIVO

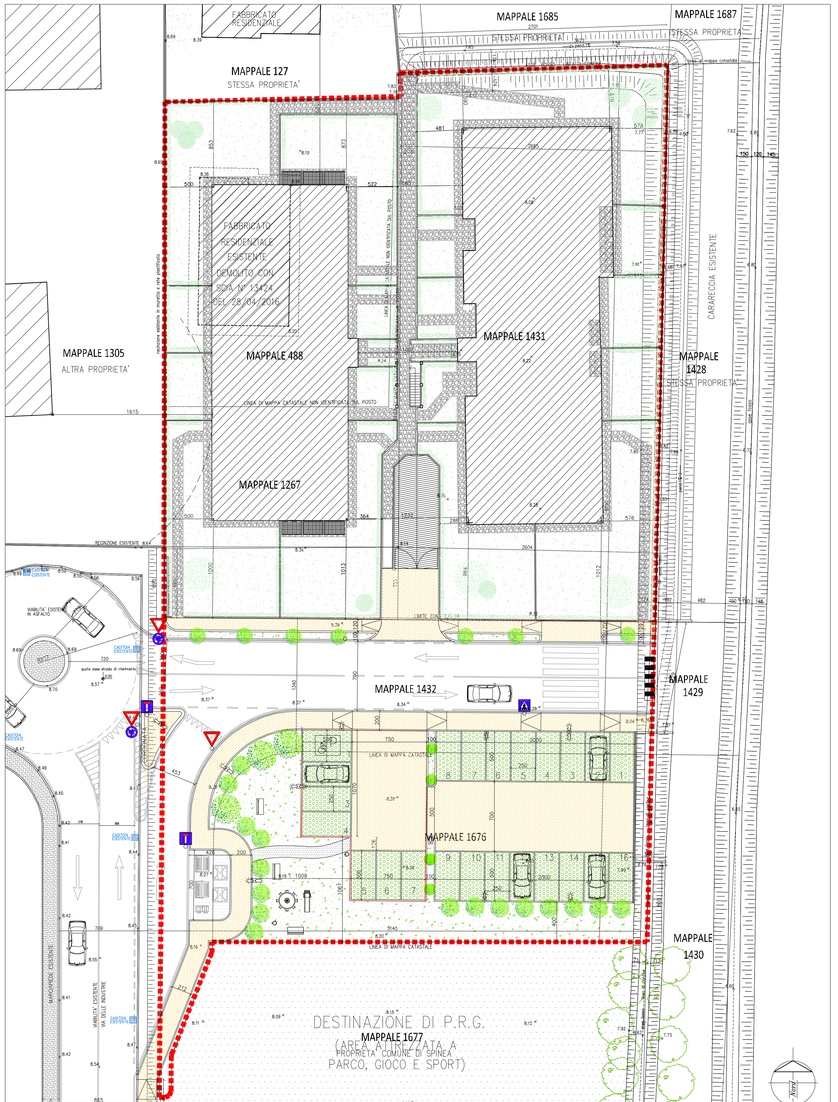

PLANIMETRIA DELLO STATO DI FATTO – PIANO QUOTATO E MAPPALI CATASTALI SCALA 1:200

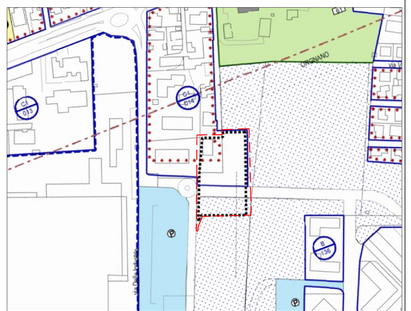

ESTRATTO DAL PIANO DEGLI INTERVENTI ZONA C1
TAVOLA 13.3.3
SCALA 1:2000

PERIMETRO STRUMENTO URBANISTICO ATTUATIVO

ESTRATTO DALLA MAPPA CATASTALE FOGLIO 7 MAPPALI 488, 1267, 1431, 1432, 1676
SCALA 1:2000

CITTA' DI SPINEA PROVINCIA DI VENEZIA

studio tecnico Geom. Fulvio BONSO via Alfieri 2 30038 Spinea (Venezia)

COMMITTENTE: BONSO ANNAMARIA, CESTARO RENZO, BONSO BRUNO, MILAN ERMENEGILDA		DATA	GIUGNO 2016
PROGETTO: VARIANTE A PIANO URBANISTICO ATTUATIVO "VIA DELLE INDUSTRIE" APPROVATO CON DELIBERA DI CONSIGLIO COMUNALE N° 86 DEL 11/08/2010		PROTOCOLLO	0827
LOCALITA' ORGNANO, VIA DELLE INDUSTRIE		DISEGNO NUMERO	VAR 001
OGGETTO: ESTRATTO DI MAPPA E DI PRG PLANIMETRIA DELLO STATO DI FATTO- PIANO QUOTATO			
DISEGNATORE: elfdeN	SCALE: 1:2000, 1:500, 1:200	FILE	0827.DWG

codice fiscale: BNS FLV 62T25 I908T - partita Iva 02552280279 - tel.- fax 041-991757

AGG.	DATA	DESCRIZIONE	AUTORE