TAVOLA SOTTOBACINI
SCALA 1:10000

LEGENDA

- Limite amministrativo comunale
- Rete comunale
- Rete idrotecnica di competenza del Consorzio/ente
- Rete idrotecnica/acque comunali
- Argine - sottopendenza comunale da/ad comunali
- Rete idrografica minore
- Bacino Piave/Sile
- Sottobacino Musonego
- Sottobacino Cimetto
- Sottobacino Lusa
- Sottobacino Vizza

COMUNE DI SPINEA
CITTÀ METROPOLITANA DI VENEZIA

PROGETTO

PERMESSO DI COSTRUIRE PER LA NUOVA REALIZZAZIONE DI ANNESSO RURALE AD USO RICOVERO ATTREZZI E SCORTE AGRICOLE A RIDOSSO DI ANNESSO AGRICOLO ESISTENTE, E RISTRUTTURAZIONE DELLA COPERTURA DI QUEST'ULTIMO IN SENSI DELLA LEGGE REGIONALE 55/2012 ART. 4 E 5

PROGETTISTA ARCHITETTONICO

ING. ANDREA TRANCHITI
VIA A. GRAMSCI N°1/ATD
30033 CAMPONOGARA (VE)
andrea@tranontiebingegneria.it
tel/fax 0414174229

TIMBRO E FIRMA

TITOLO

SCHEMA RETE ACQUE BIANCHE - VALUTAZIONE COMPATIBILITÀ IDRAULICA
(STATO ATTUALE - STATO DI PROGETTO)

ELABORATO N° 3

COMMITTENTE

Simonato Valerio
(proprietario fondo ospitante affittuario nuovo annesso agricolo)
Simonato Luigino
(proprietario terreno e avente titolo per ristrutturazione annesso esistente per modifica copertura)

Firma

Data settembre 2018

NOTE, PREDISPOSIZIONI E AVVERTIMENTI | Scala 1:200

Ing. Andrea

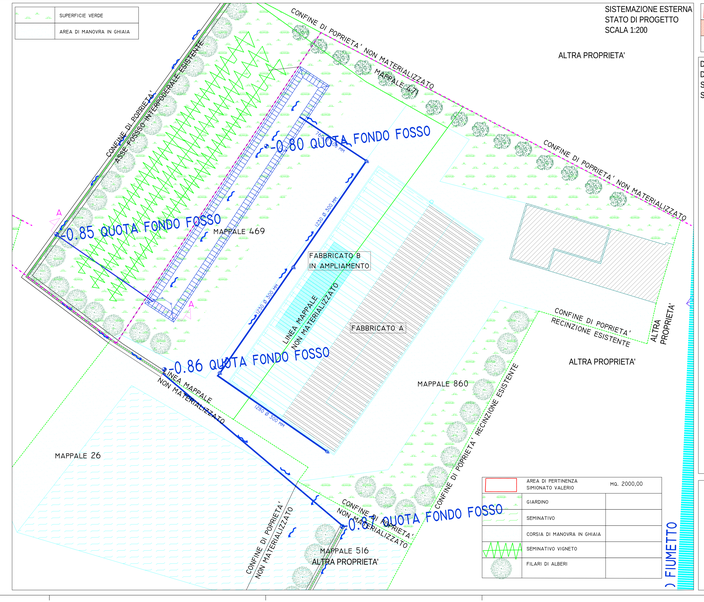

	AREA DI PERTINENZA SIMONATO VALERIO	MQ. 2000,00
	GIARDINO	
	SEMINATIVO	
	CORSIA DI MANOVRA IN GHIAIA	
	SEMINATIVO VIGNETO	
	FILARI DI ALBERI	

	AREA DI PERTINENZA	MQ. 2000,00
	SUPERFICIE COPERTA	MQ. 641,59
	AREA DI MANOVRA IN GHIAIA	MQ. 1358,41
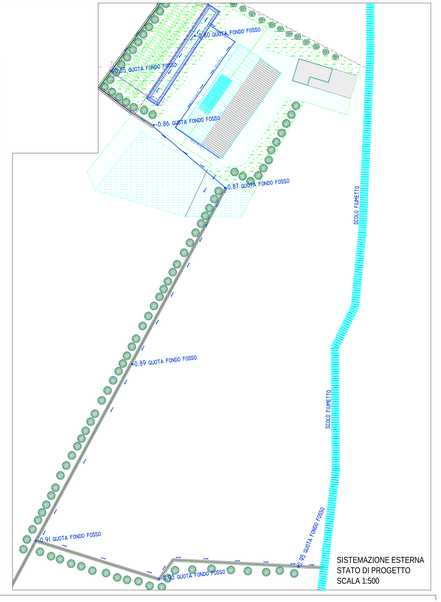
DIMOSTRAZIONE SUPERFICI
DI IMPERMEABILIZZAZIONE
STATO DI PROGETTO
SCALA 1:200